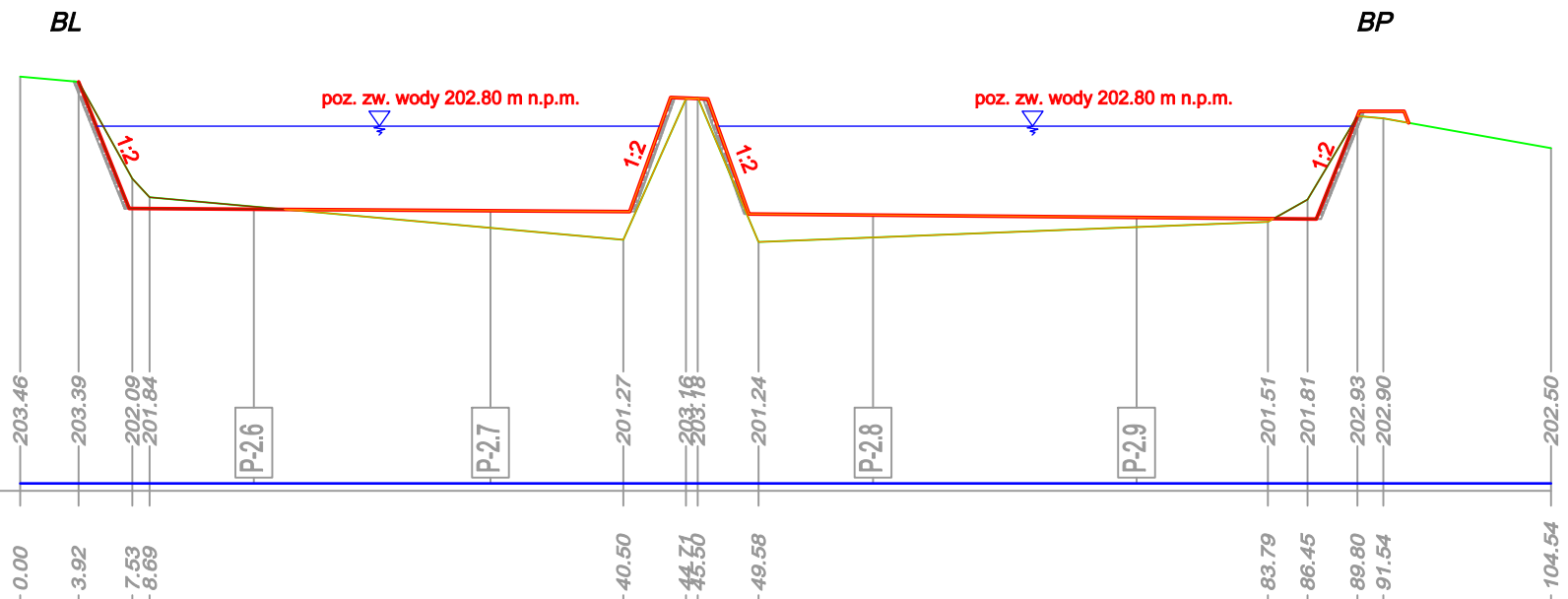


*F<sub>n</sub>* - powierzchnia nasypu  
*F<sub>w</sub>* - powierzchnia wykopu  
*BL* - brzeg lewy  
*BP* - brzeg prawy

**P-2.4**  
STAW nr.2  
1:100/500  
*Fw=3,1m<sup>2</sup>*  
*Fn=13,9m<sup>2</sup>*



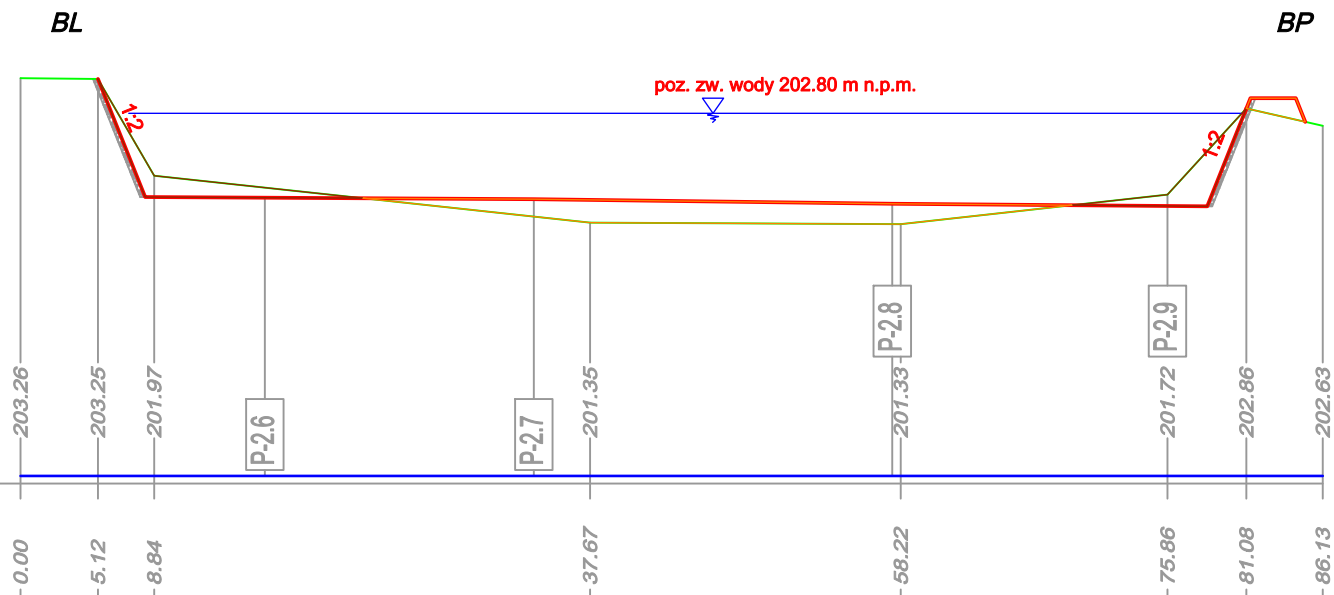
## Odległości



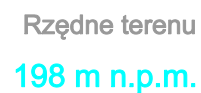
**P-2.5**  
STAW nr.2  
1:100/500  
*Fw=5,5m<sup>2</sup>*  
*Fn=15,4m<sup>2</sup>*



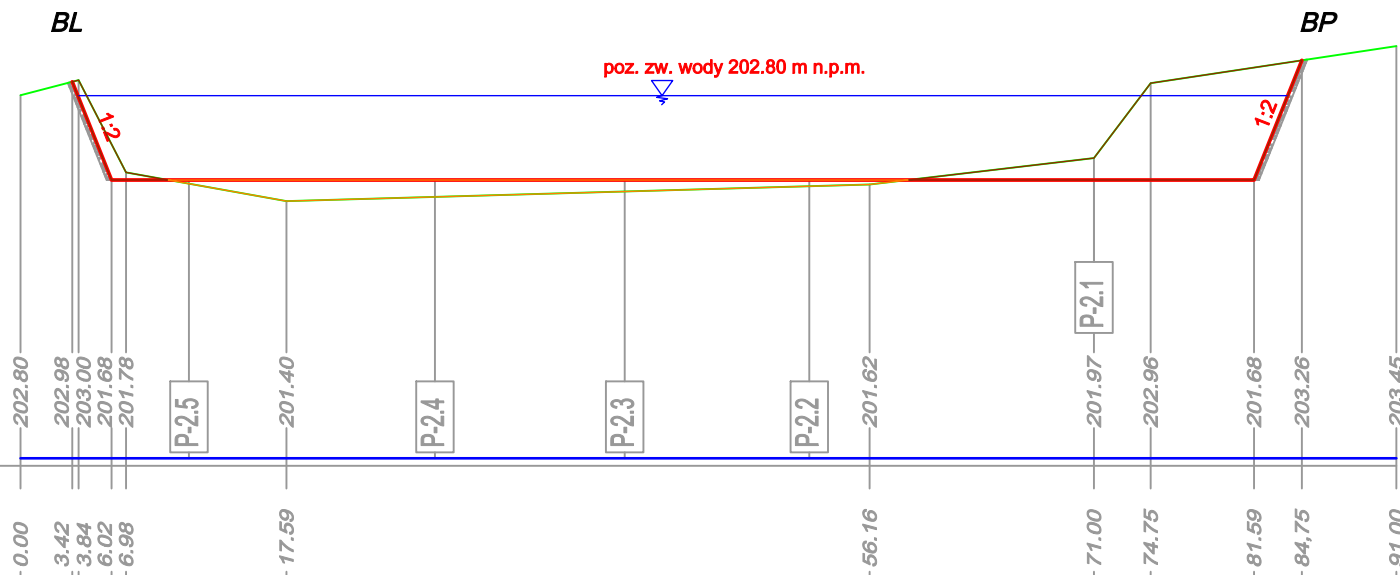
## Odległości



**P-2.6**  
STAW nr.2  
1:100/500  
*F<sub>w</sub>=17,8m<sup>2</sup>*  
*F<sub>n</sub>=7,7m<sup>2</sup>*



## Odległości



0	07.2023 r.	Wydanie pierwotne rysunku.	
Nr r <sup>ew.</sup>	Data	Opis zmian	
Inwestor: <b>GMINA WOJNICZ</b> ul. Rynek 1 32-830 Wojnicz			
Biuro projektowe: <b>MGBI Barbara Iskra</b> Strumiany 190 32-002 Węgrzce Wielkie			
Inwestycja: <p style="text-align: center;"><b>"Zagospodarowanie terenu parku miejskiego w Wojniczu"</b></p>			
Imię i nazwisko		Nr uprawnień	Podpis
Opracowali:			
mgr inż. Barbara Iskra		MAP/0182/PWOK/04	
mgr inż. Dominika Kosek		-	
Nazwa rysunku: <p style="text-align: center;"><b>Przekroje poprzeczne stawu nr 2 - arkusz 2 (P-2.4 - P-2.6)</b></p>			
Stadium: <b>OWP</b>		Branża: hydrotechniczna	Nr rysunku: <b>OWP-H-13</b>
Skala: <b>1:100/500</b>	Data: <b>07.2023 r.</b>	Format: <b>A3</b>	Str: